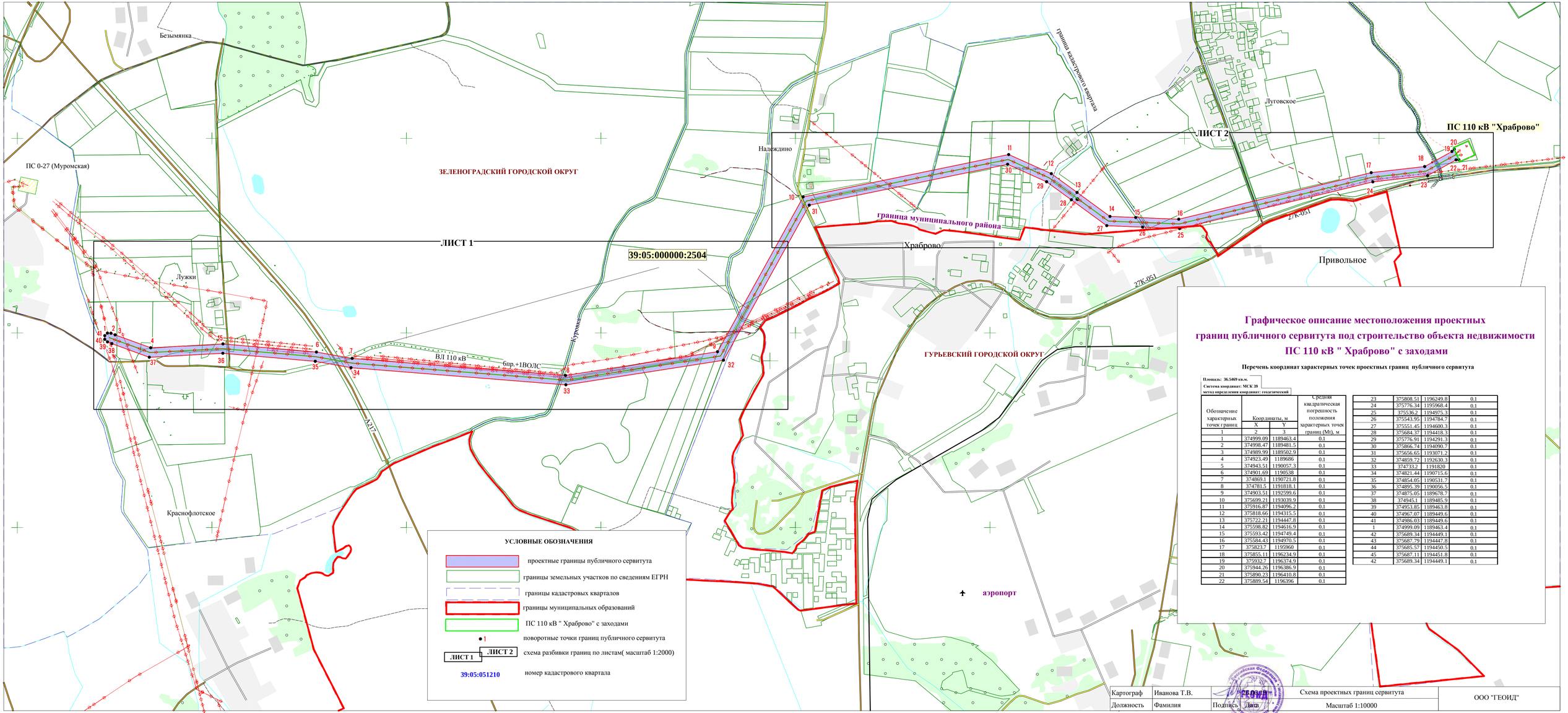

УСЛОВНЫЕ ОБОЗНАЧЕНИЯ

- проектные границы публичного сервитута
- границы земельных участков по сведениям ЕГРН
- границы кадастровых кварталов
- границы муниципальных образований
- ПС 110 кВ " Храброво" с заходами
- 1 — поворотные точки границ публичного сервитута
- ЛИСТ 1 / ЛИСТ 2 — схема разбивки границ по листам(масштаб 1:2000)
- 39:05:051210 — номер кадастрового квартала

Графическое описание местоположения проектных границ публичного сервитута под строительство объекта недвижимости ПС 110 кВ " Храброво" с заходами

Перечень координат характерных точек проектных границ публичного сервитута

Площадь: 36.5469 кв.м.
Система координат: МСК 39
метод определения координат: геодезический

Обозначение характерных точек границ	Координаты, м		Средняя квадратическая погрешность положения характерных точек границ (Mt), м
	X	Y	
1	2	3	
1	374999.09	1189463.4	0.1
2	374908.47	1189481.5	0.1
3	374989.99	1189502.9	0.1
4	374923.49	1189686	0.1
5	374943.51	1190057.3	0.1
6	374901.69	1190538	0.1
7	374869.1	1190721.8	0.1
8	374781.5	1191818.1	0.1
9	374903.51	1192599.6	0.1
10	375699.21	1193039.9	0.1
11	375916.87	1194096.2	0.1
12	375818.66	1194315.5	0.1
13	375722.21	1194447.8	0.1
14	375598.82	1194616.9	0.1
15	375593.42	1194749.4	0.1
16	375584.43	1194970.5	0.1
17	375823.7	1195960	0.1
18	375855.11	1196234.9	0.1
19	375932.7	1196374.9	0.1
20	375944.26	1196386.9	0.1
21	375890.23	1196410.8	0.1
22	375889.54	1196396	0.1
23	375808.51	1196249.8	0.1
24	375776.34	1195968.4	0.1
25	375536.2	1194975.3	0.1
26	375543.95	1194784.7	0.1
27	375551.45	1194600.3	0.1
28	375684.37	1194418.3	0.1
29	375776.91	1194291.3	0.1
30	375866.74	1194090.7	0.1
31	375656.65	1193071.2	0.1
32	374859.72	1192630.3	0.1
33	374733.2	1191820	0.1
34	374821.44	1190715.6	0.1
35	374854.05	1190531.7	0.1
36	374895.39	1190056.5	0.1
37	374875.05	1189678.7	0.1
38	374945.1	1189485.9	0.1
39	374953.85	1189463.8	0.1
40	374967.07	1189449.6	0.1
41	374986.03	1189449.6	0.1
1	374999.09	1189463.4	0.1
42	375689.34	1194749.1	0.1
43	375687.79	1194447.8	0.1
44	375685.57	1194450.5	0.1
45	375687.11	1194451.8	0.1
42	375689.34	1194449.1	0.1

Картограф	Иванова Т.В.		26.04.19	Схема проектных границ сервитута	ООО "ГЕОИД"
Должность	Фамилия	Подпись	Дата	Масштаб 1:10000	


ЛИСТ 1
лист 2
масштаб 1:2000
:231
:284
:44
:63
:399
:280
:275
:235
:53
:54
:232
:45
пос. Лужки
:10
:9
:287
:279
:278
:55
:56
ВЛ 110 кВ 110-119 ПС "Северная-330 кВ" - ПС О-27 "Муромская"
граница кадастрового квартала
ВЛ15-36
:266
:286
:267
:401
:14
:13
:12
:8
:18
:2
:7
:22
:21
:20
:39
:38
луг
ВЛ 15-35
входящие в 39:05:000000:30
39:05:051210
39:05:000000:2176
39:05:051206
:277
:229
:272
:237
:236
:223
:221
:264
:398
:58
КН
ЖБ
ВЛ 27-5
ВЛ 27-4
недейств.
ВЛ 15-48
39:05:000000:1283
автодорога "Калининград-Зеленоградск с подъездом к аэропорту "Храброво"
:220
:23
:70
:71
:77
ВЛ 110 кВ
39:05:000000:2504
39:05:000000:2778
:27
:242
:28
:29
:30
:31
:32
:33
:34
:35
:36
:37
входящие в 39:05:000000:287
входящий в 39:05:000000:287
39:05:051208
39:05:051209
39:05:000000:580
:26
:244
:247
:359
1
2
3
4
5
6
7
8
9
32
33
34
35
36
37
38
39
40
41

ЛИСТ 2

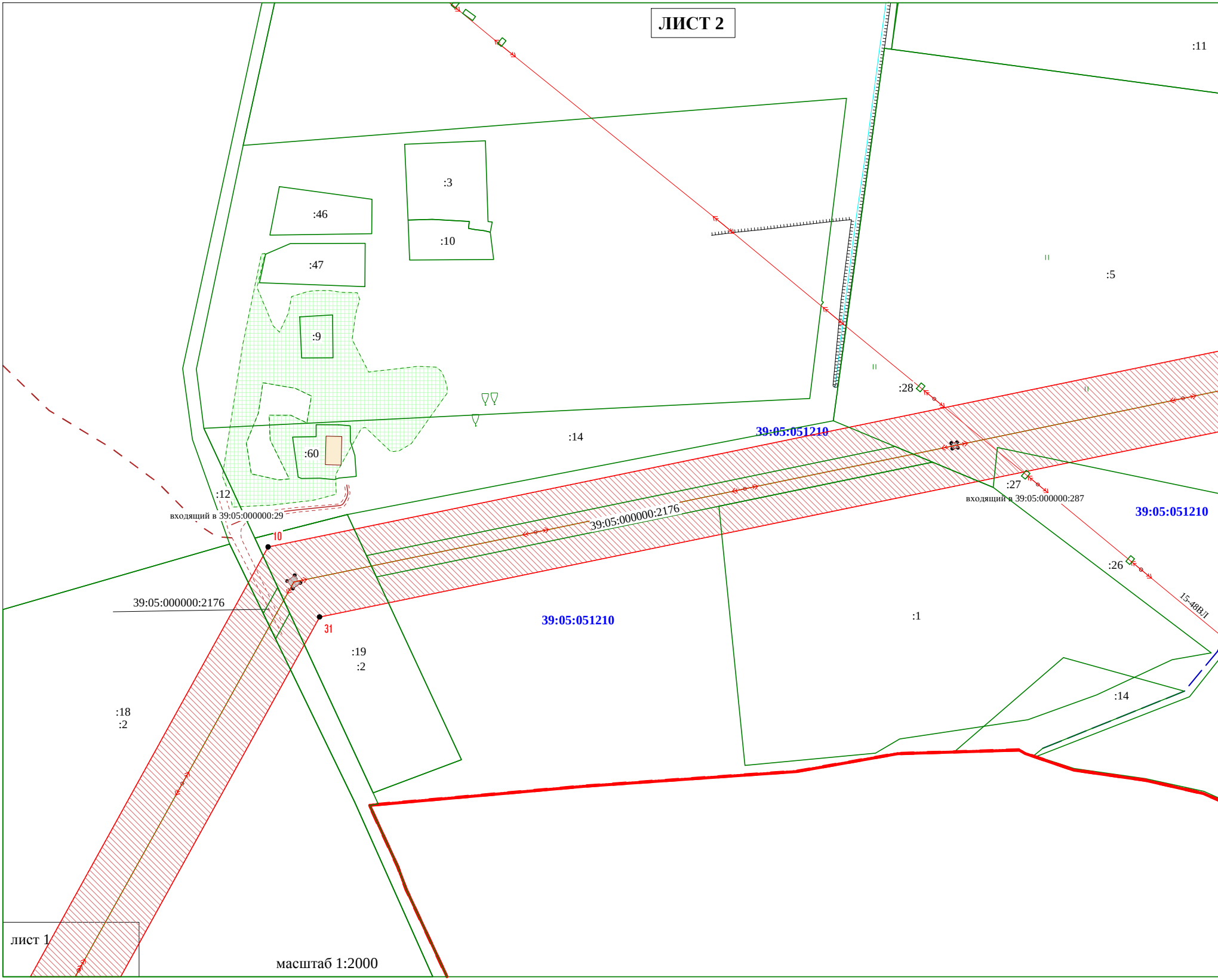
:11
:3
:46
:10
:47
:5
:9
:28
:60
39:05:051210
:14
:27
:12
входящий в 39:05:000000:287
39:05:051210
входящий в 39:05:000000:29
39:05:000000:2176
10
:26
15-48ВЛ
39:05:000000:2176
39:05:051210
:1
31
:19
:2
:14
:18
:2
лист 1

масштаб 1:2000

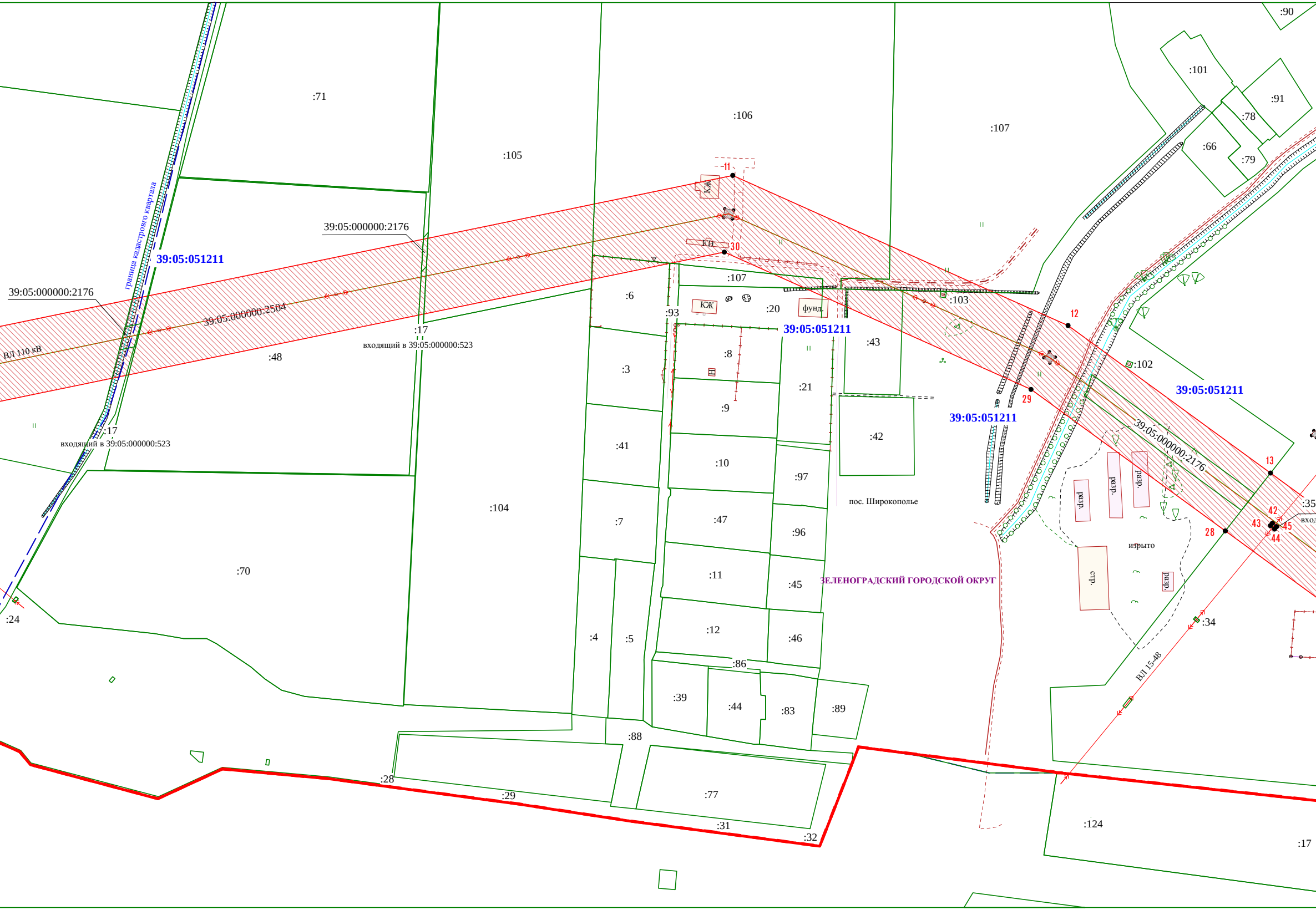
:90
:101
:91
:78
:66
:79
:71
:106
:107
:105
11
КЖ
граница кадастрового квартала
39:05:000000:2176
39:05:051211
КН
30
:107
39:05:000000:2176
:6
КЖ
:20
фунд.
:103
12
39:05:000000:2504
:93
39:05:051211
ВЛ 110 кВ
:17
входящий в 39:05:000000:523
:8
:43
:48
:3
:102
29
39:05:051211
:21
:9
39:05:051211
:17
входящий в 39:05:000000:523
:41
:42
39:05:000000:2176
:10
:97
13
:104
пос. Широкополье
разр.
разр.
разр.
:35
вхо
42
:7
:47
43
45
:96
28
44
изрыто
:70
:11
ЗЕЛЕНОГРАДСКИЙ ГОРОДСКОЙ ОКРУГ
:45
стр.
разр.
:24
:34
:12
:46
:4
:5
ВЛ 15-48
:86
:39
:44
:83
:89
:88
:28
:29
:77
:124
:31
:32
:17

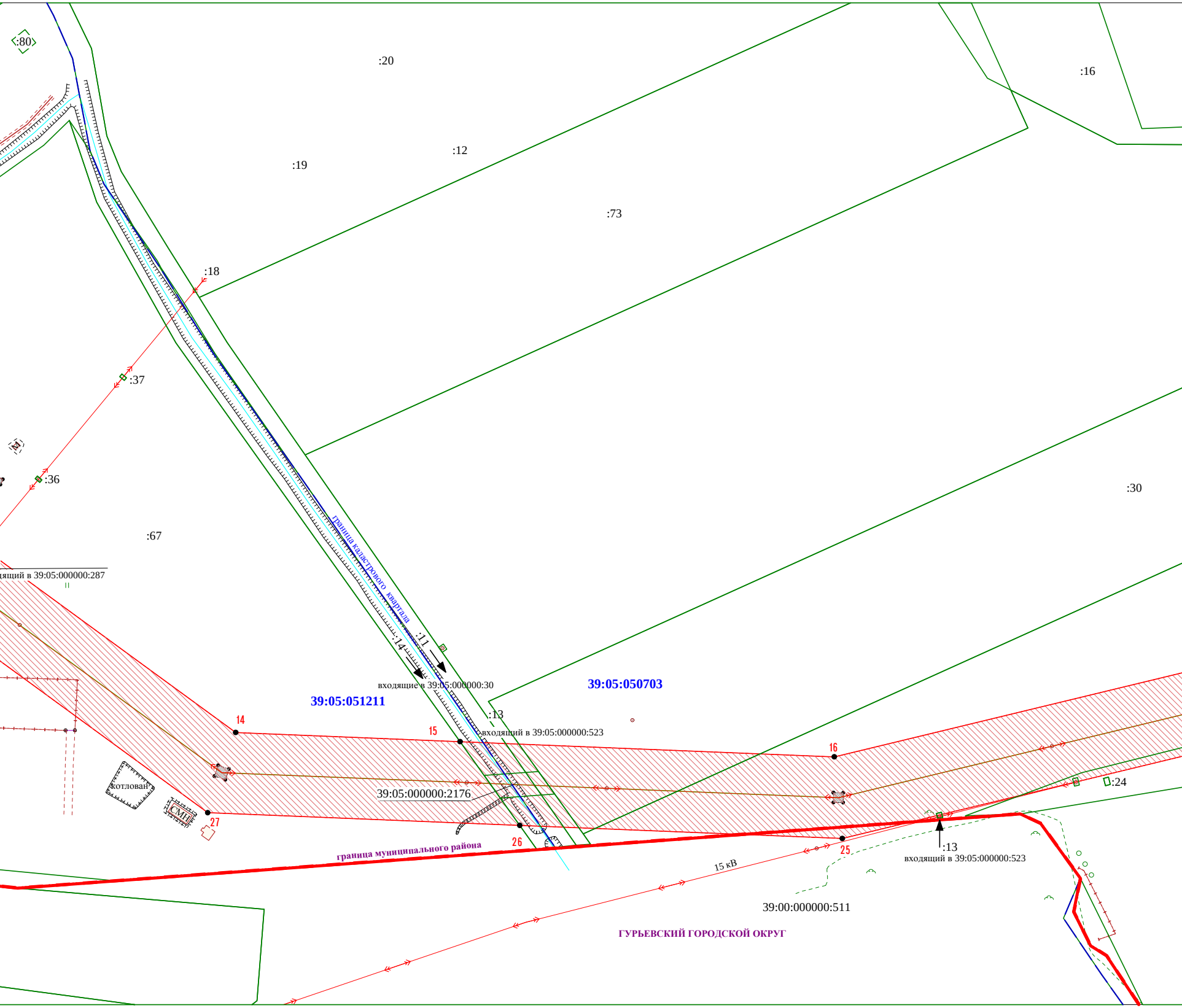
:80
:20
:16
:12
:19
:73
:18
:37
М
:36
:67
:30
дящий в 39:05:000000:287
граница кадастрового квартала
:11
:14
входящие в 39:05:000000:30
39:05:051211
39:05:050703
:13
входящий в 39:05:000000:523
14
15
16
котлован
СМН
27
39:05:000000:2176
26
25
:24
:13
входящий в 39:05:000000:523
граница муниципального района
15 кВ
39:00:000000:511
ГУРЬЕВСКИЙ ГОРОДСКОЙ ОКРУГ

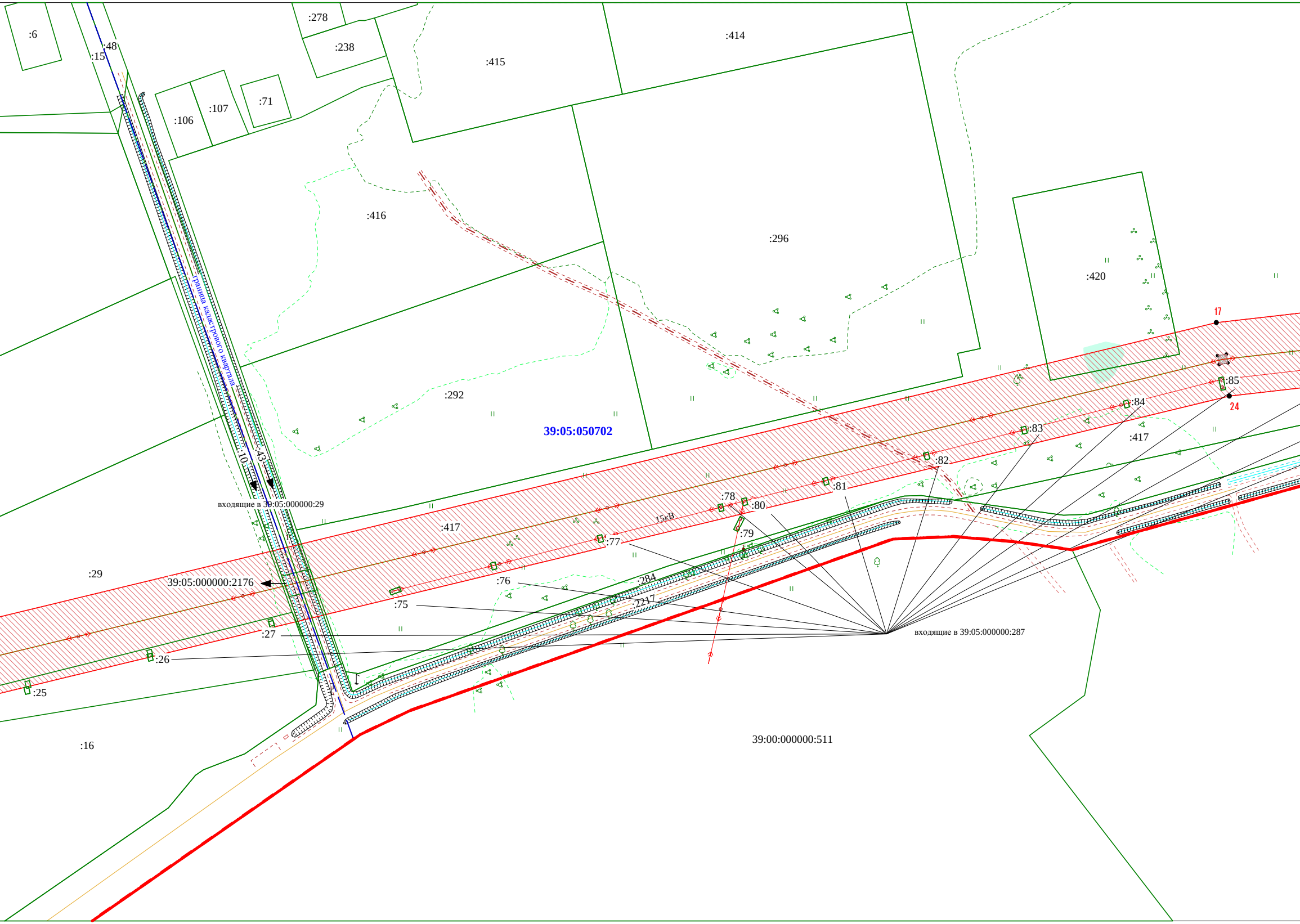
:6
:15
:48
:278
:238
:414
:415
:106
:107
:71
:416
:296
:420
17
:85
24
:84
:417
:83
:82
граница кадастрового квартала
:292
39:05:050702
:10
:43
входящие в 39:05:000000:29
:81
:78
:80
15кВ
:79
:417
:77
:29
39:05:000000:2176
:76
:284
:2217
:75
входящие в 39:05:000000:287
:27
:26
:25
:16
39:00:000000:511

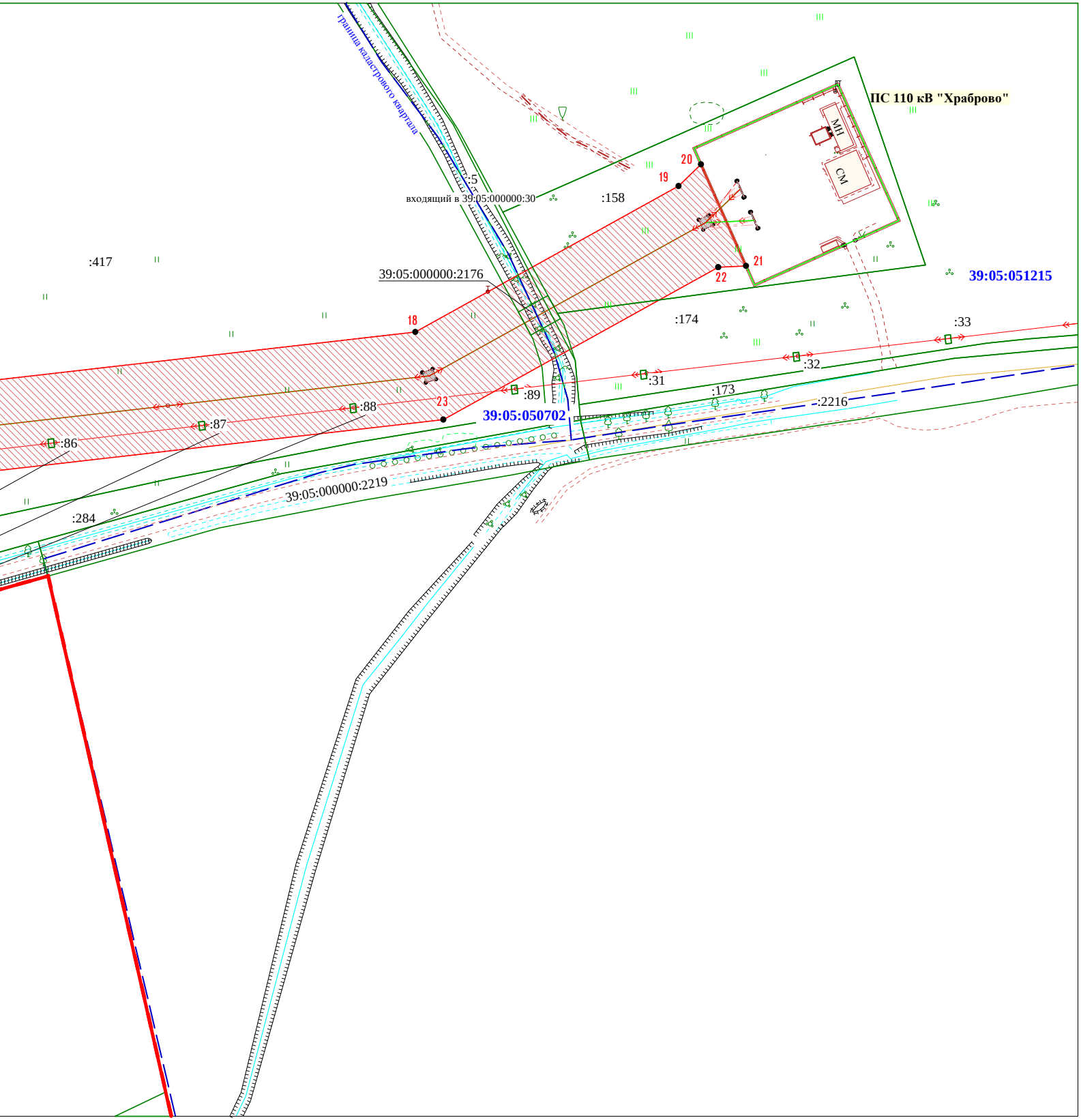
ПС 110 кВ "Храброво"
МН
СМ
граница кадастрового квартала
:5
входящий в 39:05:000000:30
:158
20
19
21
22
:417
39:05:000000:2176
39:05:051215
18
:174
:33
:32
:31
:89
23
:88
:87
:86
:173
:2216
39:05:050702
39:05:000000:2219
:284